



## **Potencialidades Turístico-recreativas De Diferentes Unidades De Paisaje Del Sur De Santa Cruz, Argentina**

Silvia Ferrari - Viviana Navarro -  
Elizabeth Mazzoni - Carlos Albrieu  
Universidad Nacional de la Patagonia Austral



## Antecedentes

- Proyecto Corredor Austral RN40 (Santa Cruz): análisis de su potencialidad turística y propuestas para planificar su desarrollo sustentable, Directora Mg Silvia Ferrari .
- Resultados parciales del 1º año de trabajo.

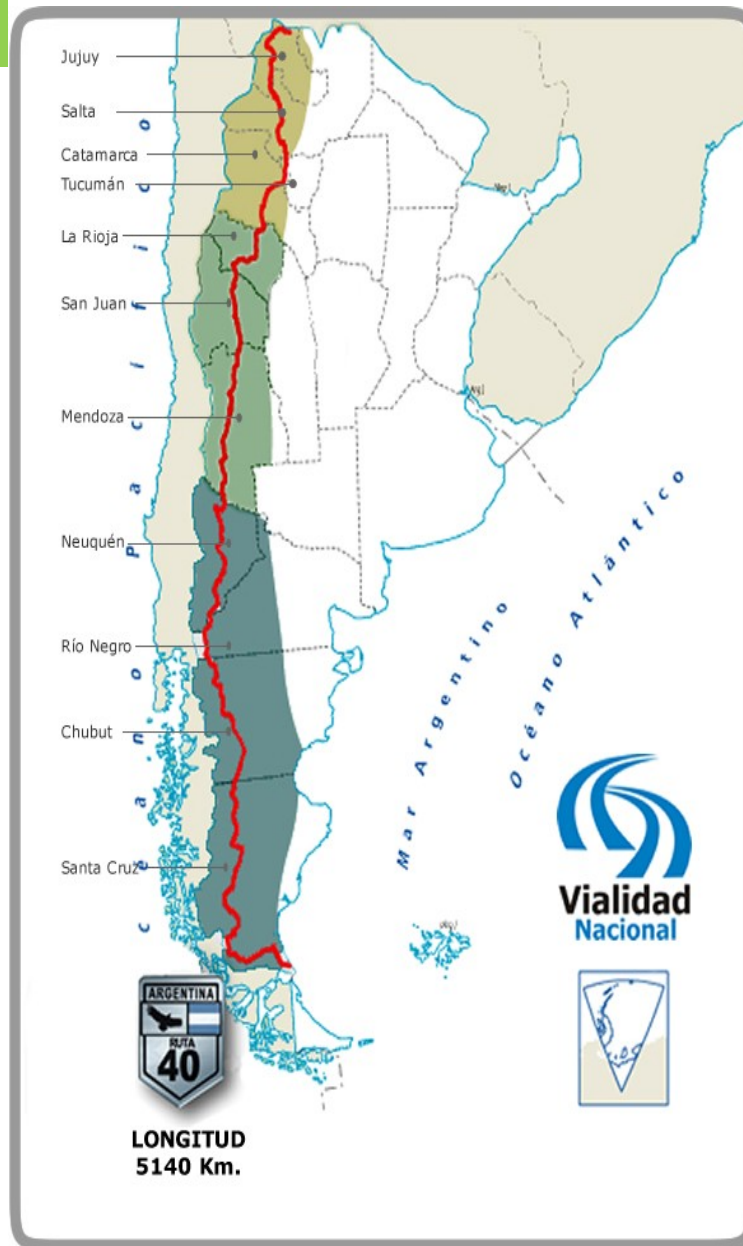
## Objetivos

- Identificación y caracterización de unidades de paisaje en el área de estudio.
- Identificación y jerarquización de recursos naturales y culturales con potencialidad para su aprovechamiento turístico
- Identificación de las problemáticas y potencialidades



# La RN40

- Creada en 1935, une de sur a norte once provincias de tres regiones del país en un recorrido de 5.140km:
  1. Patagonia: Santa Cruz, Chubut, Río Negro y Neuquén.
  2. Cuyo: Mendoza, San Juan y La Rioja.
  3. Norte: Catamarca, Tucumán, Salta y Jujuy



# RN40 - Santa Cruz

- 1.401 km (Res.1748/04 ).
- KM 0, Cabo Vírgenes.
- Al SO, se encuentra el principal circuito de turismo organizado en Santa Cruz que conecta las localidades de El Calafate y El Chaltén.
- Al N , Cueva de las Manos y PN Perito Moreno.



# Área de estudio

- El proyecto analiza los primeros 384km de la RN40 que unen Cabo Vírgenes-Cuenca Carbonífera de Río Turbio .
- **1º etapa - Cabo Vírgenes a Río Gallegos - 126km.**
- 2º etapa - Río Gallegos - el Zurdo
- 3º etapa - El zurdo - Cuenca Carbonífera



# METODOLOGIA

- Búsqueda y análisis de información temática y relevamiento del terreno, diseño de fichas.
- Interpretación visual de información proveniente de los sensores remotos con diversa resolución espacial. La escala de trabajo fue 1:250.000.
- Aplicación de metodología de Inventario - Jerarquización
  - Cuatro grupos: a) recursos naturales; b) recursos culturales; c) recursos científico-técnicos; d) reuniones y acontecimientos programados.
  - 10 criterios de valoración, se les asignó una categoría (muy bueno, bueno, regular y malo) y un valor (del 6 al 1)



# Unidades de Paisaje

## ○ Definición

- el **PAISAJE** es la fisonomía externa y visible de un espacio geográfico determinado, resultado de la interacción de factores abióticos, bióticos y antrópicos (Bolòs, 1992) a lo largo del tiempo y es, a la vez, la representación que la cultura se hace de éste, la percepción individual y social que genera (Nogué y Vela, 2011).

- **UNIDAD DE PAISAJE**: porción del territorio caracterizada por una combinación específica de componentes paisajísticos de naturaleza ambiental, cultural, perceptiva y simbólica, así como de dinámicas claramente reconocibles que le confieran una idiosincrasia diferenciada del resto del territorio.

## ○ Componentes de análisis (criterios):

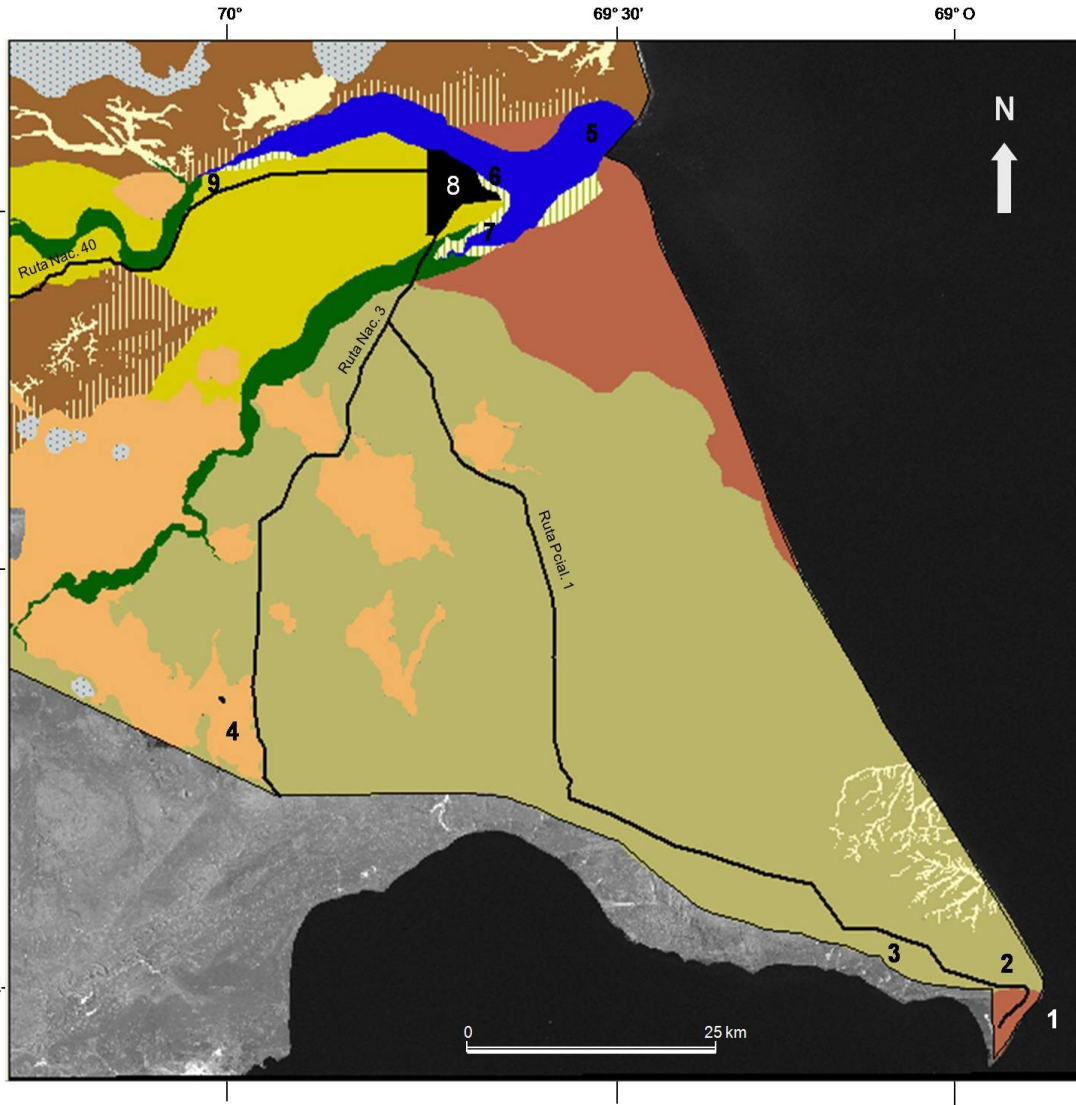
- litológico- geomorfológico- topográfico;
- hidrológico;
- Ecológico (suelos y biota)
- Uso del suelo.



PAISAJE	Recursos Naturales	Recursos culturales	Otros recursos
1 Paisaje de mesetas sedimentarias	Vista clásica del ambiente patagónico extra-cordillerano	Cascos de estancia	Interés científico F criogénicos (hielo - deshielo)
2 Paisaje volcánico	Singularidad geomorfológica	Arqueología	Interés científico (procesos volcánicos recientes, maares)
3 Paisaje glaciario	Singularidad geomorfológica	Cascos de estancia	Interés científico (extensión de los hielos durante el Pleistoceno). Rasgos criogénicos Hidrocarburiífero-gasífero
4 Paisaje fluvial y fluvioglacial	Disponibilidad hídrica. Mallines. Avifauna.	Cascos de estancia	Pesca deportiva.
5 Paisaje costero	Estuarios, marismas. Hábitat de avifauna neártica y patagónica	Importancia histórica y Geográfica del Estrecho de Magallanes	Pesca deportiva
6 Paisaje de depresiones con lagunas temporarias	Sin recursos destacados	Sin recursos destacados	Sin recursos destacados
7 Paisaje urbano	Comparte las características del paisaje costero	Casco histórico	Servicios turísticos básicos



# Unidades de Paisaje

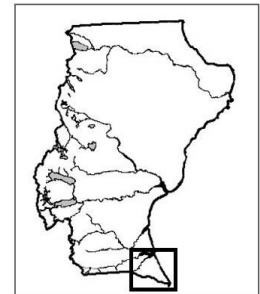


## PAISAJES

- Paisaje de meseta sedimentaria
- Laderas
- Paisaje volcánico
- Paisaje glaciario
- Paisaje costero
- Estuario
- Marisma
- Paisaje fluvial y fluvioglacial**
  - Planicie de inundación
  - Terrazas y planicies fluvioglaciales
  - Sistemas de cañones
- Paisaje de depresiones con lagunas temporarias
- Lagunas permanentes
- Paisaje urbano (ciudad de Río Gallegos)

## SITIOS DE INTERÉS TURÍSTICO

1. Cabo Vírgenes
2. Ea. Monte Dinero
3. Ea. Cóndor
4. Laguna Azul
5. Isla Deseada
6. Reserva costera urbana
7. Reserva pcial aves playeras
8. Ciudad de Río Gallegos
9. Güer Aike





**Figura 3.** Imágenes de los diferentes paisajes del SE de Santa Cruz: 1. Meseta sedimentaria; 2. Maar; 3. Laguna Azul; 4. Casco de estancia en el paisaje glaciario; 5. Depósitos morénicos; 6. Instalaciones hidrocarburíferas; 7. Planicie aluvial del río Chico; 8. Punta Dúngeness vista desde Cabo Virgenes; 9. Estuario del río Gallegos. Fotos: E.Mazzoni



# FODA

## FORTALEZAS

- Nombre (marca-producto)
- Presencia de atractivos naturales y culturales muy poco impactados.
- Existencia de estancias representativas.
- Presencia de Centro Turístico de servicios.
- Presencia de especies naturales de valor (pesca, ornitología).
- Potencialidad para el desarrollo de actividades turísticas de contacto con la naturaleza

## DEBILIDADES

- Estacionalidad acentuada.
- Accesos en mal estado.
- Falta de asignación de recursos para el desarrollo turístico.
- Ausencia de estudios (impacto, vulnerabilidad) y planes de manejo de recursos y actividades.
- Falta de trabajo mancomunado entre entes estatales/privados.
- Ausencia de un circuito turístico organizado.

## OPORTUNIDADES

- Reconocimiento estratégico en el PFETS.
- Alto grado de atraktividad.
- Políticas nacionales de fomento para la actividad turística.
- Demanda de productos ecoturísticos.
- Posibilidad de conectar distintos destinos nacionales y transfronterizos

## AMENAZAS

- Impacto negativo por la explotación petrolera y ganadera.
- Contaminación (visual, basura).
- Falta de conciencia y sentido de pertenencia por parte de la comunidad local.
- Factores climáticos que dificultan la actividad turística en ciertos períodos.
- Disturbios en fauna, erosión del suelo. Furtivismo, vandalismo.



# Conclusiones - recomendaciones

- Planificación turístico-recreativa, aprovechamiento paisajístico.
- Desarrollo de políticas turísticas y el impulso de inversión en infraestructuras básicas y servicios para los visitantes.
- desarrollo y promoción de un circuito turístico que encadene los diferentes atractivos (nuevas actividades - Áreas protegidas - ornitología)
- Mejoramiento del camino consolidado.
- Implementar programas de sensibilización y concientización (comunidad - valorización, conservación y cuidado de recursos)
- Capacitar a los recursos humanos locales (calidad y sustentabilidad).
- Desarrollo de legislación adecuada



GRACIAS!!!!

[vivimarieln@yahoo.com.ar](mailto:vivimarieln@yahoo.com.ar)

